

## Données administratives

## Localisation du cimetière

Dénomination du cimetière

Perryboro Cemetery

Municipalité

Saint-Herménégilde

Lieu-dit

Perryboro

Voie publique

Chemin du 9<sup>e</sup> Rang

Année d'ouverture

vers 1820 (↗)

Localisation secondaire

Près intersection ch. Huot

Appartenance

Anglican

Coordonnées GPS

N45° 07' 092"

W71° 38' 292"

Nbre monument(s)

1

2010.440.STH.01.

Statut actuel

Abandonné (laissé en friche)

Responsable(s) du cimetière

Non entretenu

Nbre sépulture(s)

1

Statut juridique

Sans statut



## Données paysagères

## Site et environnement

Forme du cimetière

Indéterminé

 Accès individuel depuis la voie publique

Topographie du site

Terrain fortement dénivélé

Tracé(s) des allées

Aucun

Délimitation du site

Aucune

Milieu d'insertion

Boisé

Emplacement / voie publique

Légèrement en retrait de la route

**Portail**  Présence d'un portail

Inscription du portail

**Végétation**  Végétation sur le site (arbres et arbustes)

Alignements d'arbres en bordure du site

Feuillus (érables matures)

## Notes paysagères

Le cimetière est implanté sur un promontoire boisé qui sert de nos jours de pâturage pour un troupeau de vaches. Le périmètre du site d'inhumation ne présente aucune clôture, laissant la seule pierre tombale toujours visible exposée aux va-et-vient des animaux. Un panneau d'identification a été installé en bordure de la route.

## Données formelles

## Typologies

Type de cimetières

(organisation spatiale)

Cimetière non orthogonal

Localisation

Isolé

Disposition des monuments funéraires

Cimetière ne compte qu'un seul monument

## Éléments présents sur le site

- Charnier  Calvaire(s)  
 Crypte(s)  Ange(s) (Jugement)  
 Registre des visiteurs (boîtier)

 Bornes initialisées Clôtures lots familiaux Murets lots familiaux Bornes (chaînes/tuyaux) Mausolée(s) Remise(s) Gloriette(s) Autre(s)

Présence de monuments :

 Institutionnels Communautés religieuses Communautés ethniques Francs-maçons Shriners Chevaliers de Colomb Filles d'Isabelle Vétérans (Canada) Vétérans (É-U) Insigne(s)/Écusson(s) Autre(s)

## Données formelles (suite)

## Sculptures et motifs

- Incision  
  Bas-relief  
  Ronde-bosse  
  Statuaire(s)
- Stèle(s) funéraire(s) :      Présence sur les monuments de :
- Double  
  Triple  
  Mention(s) personnelle(s)/Prière(s)

## Représentations et symboles

Sans représentation	

## Monuments funéraires

## Caractéristiques formelles

## Matériaux

Stèle verticale	

Pierre blanche / sable

## Données historiques

## Aménagement du cimetière

Implantation

vers 1820 (7)

Dernière sépulture

vers 1872 (2)

## Personnage(s) d'importance inhumé(s)

Identification

Architecte / Paysagiste / Concepteur

## Notes historiques

Le petit cimetière Perryboro constitue à ce jour le seul témoin toujours visible de la petite localité de Perryboro, du nom de l'un des premiers occupants de l'endroit, Calvin Perry, né au Québec en 1838 de parents d'origine anglaise, laboureur, marié à Lucie Perry (née en 1841) et de religion anglicane (6). Situé sur le 9<sup>e</sup> Rang, à la hauteur des chemins Huot et Bissonnette (2) la localité de Perryboro, principalement composé d'anglophones comptait à la fin du XIX<sup>e</sup> siècle un bureau de poste, une église (probablement d'appartenance anglicane), la résidence du ministre du culte, une école, une fromagerie, et deux moulins à scie employant environ 50 hommes. Au lendemain de la fermeture des moulins, plusieurs années plus tard, cette petite localité

## Sources documentaires

## Références bibliographiques

(1) NUTBROWN, Leslie. « Perryboro Cemetery, Perryboro, Saint-Herménégilde, Stanstead County, Quebec ». *Original Counties of the Eastern Townships* [En ligne]. [http://users.rootsweb.ancestry.com/~qcetcem/perryboro\\_cemetery.htm](http://users.rootsweb.ancestry.com/~qcetcem/perryboro_cemetery.htm)

(2) FARFAN, Matthew. *Inventary of Cemeteries at Risk*. Sherbrooke (Lennoxville), Cemetery Heritage Inventory and Restoration Initiative / Quebec Anglophone Heritage Network, 2008 (mars). p. 92-94.

(3) Quebec Heritage Anglophone Network. « Perryboro ». *Cemeteries at Risk*. [En ligne]. <http://www.qahn.org/view-cemetery>.

## Évaluation patrimoniale \*

## État physique

Date évaluation 

État physique du site (cimetière, clôture, portail, etc.)

- Bon état du site
  Entretien mineur requis
  Entretien majeur requis
  Abandonné
  Disparu
  Indéterminé (non inventorié)

État physique des monuments funéraires (choix multiples)

- Monuments en bon état
  Altérés (inscriptions illisibles)
  Endommagés (cassés/fragments manquants)
  Manquants

Verticalité des monuments funéraires (choix multiples)

- Droits
  Légèrement inclinés
  Dangereusement inclinés
  Affaissés au sol
  Désassemblés

Remarques sur l'état physique (site et monuments funéraires)

La seule stèle funéraire toujours présente sur le site de l'ancien cimetière anglican de Perryboro est de nos jours englobée dans un pâturage de vaches. La présence d'animaux sur le site a fort probablement contribué à la détérioration de la stèle, qui est aujourd'hui fragmentée en deux parties.

## État d'authenticité

État d'authenticité du site et des monuments funéraires (choix multiples)

- Évolution harmonieuse
  Altération/site (superficie)
  Altération/monuments (déplacés)
  Transfert/disparition (site)

Remarques sur l'état d'authenticité

Seuls une stèle en pierre, l'alignement d'érables matures, de même que la présence d'un panneau installé à proximité de la voie publique permettent de retracer l'emplacement exact du cimetière anglican de Perryboro. En raison de l'abandon complet du site, il est devenu impossible de nos jours de déterminer avec précision la superficie exacte de ce cimetière.

## Évaluation patrimoniale du cimetière

Critères évaluation (valeurs)

- Âge et histoire
  Usage
  Artistique
  Authenticité
  Paysagère
  Ethnologique

Éléments de valeur patrimoniale

Seul témoin toujours visible de la petite localité de Perryboro, qui comptait à la fin du XIX<sup>e</sup> siècle un bureau de poste, une église anglicane, la résidence du ministre du culte, une école, une fromagerie, et deux moulins à scie, le cimetière du même nom ne regroupe plus à ce jour qu'une seule stèle fragmentée en deux parties, dont l'épithaphe date de 1872. Seule la présence d'un panneau d'identification implanté en bordure de la route et l'alignement d'érables matures permettent de localiser le site.

## Valeur patrimoniale

- exceptionnelle
  supérieure
  bonne
  moyenne
  faible
  aucune
  Indéterminé (site non-inventorié)

## Recommandations

Éléments à conserver et à mettre en valeur

Assurer le maintien du site et voir à la sauvegarde de l'unique stèle funéraire à composer encore à ce jour le lieu d'inhumation afin d'éviter la disparition complète de ce cimetière de communauté.

Éléments à rétablir ou à remplacer

Installer une clôture sur l'ensemble du pourtour du périmètre du cimetière afin de délimiter le site et en assurer la protection. Aménager un sentier d'accès à partir de la voie publique afin de favoriser l'accessibilité au site.

\* La valeur patrimoniale est une donnée susceptible d'évoluer avec le temps, selon la nature des interventions.

## Photographies



2010.440.STH.01.



2010.440.STH.01.



2010.440.STH.01.



2010.440.STH.01.



2010.440.STH.01.



2010.440.STH.01.

## Gestion des données

Créée le

2010/08/28

Créée par

Chantal Lefebvre / Patri-Arch

Modifiée le

Modifiée par

## Données administratives

## Localisation du cimetière

Dénomination du cimetière

Old Hereford Cemetery

Municipalité

Saint-Herménégilde

Lieu-dit

Hereford

Voie publique

Owen (chemin)

Année d'ouverture

vers 1852 (7)

Localisation secondaire

Face à une ancienne école

Appartenance

Protestant

Coordonnées GPS

N45° 00' 971"

W71° 33' 382"

Nbre monument(s)

25 (approx.)

Responsable(s) du cimetière

Tillotson North Country Foundation (3)  
(Organisme américain)

Nbre sépulture(s)

35 (approx.) (7)



2010.440.STH.02.

Statut actuel

Sans sépulture récente (entretien régulier)

Statut juridique

Sans statut

## Données paysagères

## Site et environnement

Forme du cimetière

Rectangulaire (barlong)

 Accès individuel depuis la voie publique

Topographie du site

Terrain légèrement dénivelé

Tracé(s) des allées

Aucun

Délimitation du site

Clôture de bois

Milieu d'insertion

Boisé

Emplacement / voie publique

En bordure de la voie publique

**Portail**  Présence d'un portail

Inscription du portail

**Végétation**  Végétation sur le site  
(arbres et arbustes)

Alignements d'arbres en bordure du site

Conifères

## Notes paysagères

Une clôture de bois munie d'une porte d'accès délimite la partie avant de la propriété. Une ancienne école aujourd'hui désaffectée est située face au cimetière, de l'autre côté de la voie de circulation. Cette dernière est de nos jours pratiquement impraticable, les camions chargés de transporter le bois en provenance des chantiers situés en amont ayant défoncé la route.

## Données formelles

## Typologies

Type de cimetières

(organisation spatiale)

Cimetière non orthogonal

Localisation

Isolé

Disposition des monuments funéraires

Disposition aléatoire

## Éléments présents sur le site

- Charnier  Calvaire(s)  
 Crypte(s)  Ange(s) (Jugement)  
 Registre des visiteurs (boîtier)

 Bornes initialisées Clôtures lots familiaux Murets lots familiaux Bornes (chaînes/tuyaux) Mausolée(s) Remise(s) Gloriette(s) Autre(s)

Présence de monuments :

 Institutionnels Communautés religieuses Communautés ethniques Francs-maçons Shriners Chevaliers de Colomb Filles d'Isabelle Vétérans (Canada) Vétérans (É-U) Insigne(s)/Écusson(s) Autre(s)

## Données formelles (suite)

## Sculptures et motifs

Incision  Bas-relief  Ronde-bosse  Statuaire(s)

Stèle(s) funéraire(s) :

Double  Triple

Présence sur les monuments de :

Mention(s) personnelle(s)/Prière(s)

Représentations et symboles

Mains d'adieu	Jeu typographique
Rose	Sans représentation
Bourgeon (rose) tombé de tige	
Saule pleureur	
Feuilles de chêne	
Rosace	

## Monuments funéraires

Caractéristiques formelles

Matériaux

Stèle verticale	Pierre blanche / sable
Stèle (petite)	Pierre blanche / sable
Stèle verticale	Pierre
Stèle verticale	Ardoise
Repère (anonyme)	Pierre
Croix	Bois
Stèle horizontale	Pierre blanche / sable
Stèle horizontale	Pierre

## Données historiques

## Aménagement du cimetière

Implantation

Dernière sépulture

vers 1852 (1) en 1926 (1)

Architecte / Paysagiste / Concepteur

## Personnage(s) d'importance inhumé(s)

Identification

## Notes historiques

Ce cimetière protestant était à l'origine situé dans la localité de Hereford. Outre une école, qui se dresse toujours de nos jours en bordure de la route, face au cimetière, l'endroit aurait également compté une taverne, connue sous le nom « Half Way House » (2). La plus ancienne stèle funéraire dont les inscriptions sont lisibles à ce jour appartient à Clarissa Ann Woodrow, fille de James et Harriet Woodrow, décédée le 27 mars 1852 à l'âge de 19 mois. Au cours de cette même année, deux autres enfants ont également été inhumés, dont Sarah Knox Workman, fille de Aaron et Margaret Workman, décédé le 2 août 1852 à l'âge de 2 ans et 5 mois, et Cynthia Adelade Haynes, fille de Timothy et Rhoda Hayes, décédée le 6 août 1852 à l'âge de 4 ans,

## Sources documentaires

## Références bibliographiques

(1) NUTBROWN, Leslie. « Old Hereford Cemetery, Hereford, Stanstead County, Quebec ». *Original Counties of the Eastern Townships* [En ligne]. [http://users.rootsweb.ancestry.com/~qcetcem/old\\_hereford\\_cemetery.htm](http://users.rootsweb.ancestry.com/~qcetcem/old_hereford_cemetery.htm)

(2) *Saint-Herménégilde*, 1898-1998. Coaticook, Impression G.B., 1998. p. 18, 91.

(3) Informations fournies par Diane Lauzon Rioux, secrétaire-trésorière de la municipalité de East Hereford.

(4) FARFAN, Matthew. *Inventory of Cemeteries at Risk*. Sherbrooke (Lennoxville), Cemetery Heritage Inventory and Restoration

## Évaluation patrimoniale \*

## État physique

Date évaluation

État physique du site (cimetière, clôture, portail, etc.)

- Bon état du site  
  Entretien mineur requis  
  Entretien majeur requis  
  Abandonné  
  Disparu  
  Indéterminé (non inventorié)

État physique des monuments funéraires (choix multiples)

- Monuments en bon état  
  Altérés (inscriptions illisibles)  
  Endommagés (cassés/fragments manquants)  
  Manquants

Verticalité des monuments funéraires (choix multiples)

- Droits  
  Légèrement inclinés  
  Dangereusement inclinés  
  Affaissés au sol  
  Désassemblés

Remarques sur l'état physique (site et monuments funéraires)

Ce cimetière, qui est composé de stèles funéraires dispersées, est relativement en bon état compte tenu qu'il se retrouve de nos jours en bordure d'une voie difficilement carrossable, le chemin Owen, et que son existence est méconnue d'une majorité de personnes.

## État d'authenticité

État d'authenticité du site et des monuments funéraires (choix multiples)

- Évolution harmonieuse  
  Altération/site (superficie)  
  Altération/monuments (déplacés)  
  Transfert/disparition (site)

Remarques sur l'état d'authenticité

Le cimetière présente une évolution harmonieuse de l'ensemble de ses composantes, tant au niveau de son site (superficie d'origine), des arbres matures (conifères) présents sur le site, que de l'alignement de ses stèles et monuments funéraires.

## Évaluation patrimoniale du cimetière

Critères évaluation (valeurs)

- Âge et histoire  
  Usage  
  Artistique  
  Authenticité  
  Paysagère  
  Ethnologique

Éléments de valeur patrimoniale

Implanté vers 1852 dans le hameau de Hereford, le cimetière de communauté cesse d'être utilisé à partir des années 1926, après 75 années d'activités. Localisé en bordure d'une route peu fréquentée, le cimetière constitue l'un des seuls témoins, avec la petite école toujours debout de l'autre côté de la voie publique, de l'essor de cette région à une certaine époque. Le site, qui semble avoir conservé sa superficie d'origine ainsi que l'alignement de ses pierres, regroupe des stèles d'une grande sobriété.

## Valeur patrimoniale

- exceptionnelle  
  supérieure  
  bonne  
  moyenne  
  faible  
  aucune  
  Indéterminé (site non-inventorié)

## Recommandations

Éléments à conserver et à mettre en valeur

Assurer le maintien du site et voir à la sauvegarde des stèles et des monuments funéraires composant le lieu d'inhumation afin d'éviter la disparition complète de ce cimetière de communauté. Conserver la clôture de bois qui délimite la partie avant.

Éléments à rétablir ou à remplacer

Identifier clairement le patronyme du cimetière à l'entrée du site. Indiquer clairement la présence du lieu d'inhumation à partir de l'intersection des chemins Owen et des Côtes. Valoriser le site à l'aide du cimetière et de l'ancienne école située devant.

\* La valeur patrimoniale est une donnée susceptible d'évoluer avec le temps, selon la nature des interventions.

## Photographies



2010.440.STH.02.




2010.440.STH.02.



2010.440.STH.02.



2010.440.STH.02.



2010.440.STH.02.



2010.440.STH.02.

## Gestion des données

Créée le

2010/08/24

Créée par

Chantal Lefebvre / Patri-Arch

Modifiée le

Modifiée par



## Données administratives

## Localisation du cimetière

Dénomination du cimetière

Cimetière Saint-Herménégilde

Municipalité

Saint-Herménégilde

Lieu-dit

Voie publique

Principale (rue)

Année d'ouverture

vers 1869 (7)

Localisation secondaire

Côté gauche de l'église

Appartenance

Catholique

Coordonnées GPS

N45° 06' 303"

W71° 40' 478"

Nbre monument(s)

355 (approx.)

Responsable(s) du cimetière

Fabrique de la paroisse catholique

Saint-Herménégilde

Nbre sépulture(s)

470 (approx.) (7)



2010.440.STH.03.

Statut actuel

En fonction

Statut juridique

Sans statut

## Données paysagères

## Site et environnement

Forme du cimetière

Rectangulaire

 Accès individuel depuis la voie publique

Topographie du site

Terrain légèrement dénivelé

Tracé(s) des allées

Aucun

Délimitation du site

Clôture de métal (Frost)

Milieu d'insertion

Noyau villageois

Emplacement / voie publique

Situé sur le côté de l'église

Portail  Présence d'un portail

Inscription du portail

Végétation  Végétation sur le site (arbres et arbustes)

Alignements d'arbres en bordure du site

## Notes paysagères

Attenant à la droite de l'église Saint-Herménégilde, le cimetière du même nom est délimité à la gauche et à l'arrière par les espaces récréatifs de la municipalité.

## Données formelles

## Typologies

Type de cimetières (organisation spatiale)

Cimetière orthogonal

Localisation

Attenant

Disposition des monuments funéraires

Disposés parallèlement (faces vers l'entrée principale du cimetière)

## Éléments présents sur le site

- Charnier  Calvaire(s)  
 Crypte(s)  Ange(s) (Jugement)  
 Registre des visiteurs (boîtier)

Présence de monuments :

- Institutionnels  
 Communautés religieuses  
 Communautés ethniques
- Francs-maçons  
 Shriners  
 Chevaliers de Colomb  
 Filles d'Isabelle

 Bornes initialisées Clôtures lots familiaux Murets lots familiaux Bornes (chaînes/tuyaux) Mausolée(s) Remise(s) Gloriette(s) Autre(s) Vétérans (Canada) Vétérans (É-U) Insigne(s)/Écusson(s) Autre(s)

## Données formelles (suite)

## Sculptures et motifs

Incision  Bas-relief  Ronde-bosse  Statuaire(s)

Stèle(s) funéraire(s) :

Double  Triple

Présence sur les monuments de :

Mention(s) personnelle(s)/Prière(s)

Représentations et symboles

Croix	Angelot
Fleur(s)	Paysage
Oiseau(x)	Photographie(s)
Lierre	Ferme agricole
Sainte-Famille	Jeu typographique
Main tenant une croix	Sans représentation

## Monuments funéraires

Caractéristiques formelles

Matériaux

Stèle horizontale	Granit noir ou gris
Stèle verticale	Pierre blanche / sable
Plaque au sol	Granit noir ou gris
Pilier (avec croix)	Pierre
Stèle (petite)	Pierre
Croix	Fonte
Croix	Pierre
Stèle verticale	Bois

## Données historiques

## Aménagement du cimetière

Implantation

vers 1869 (1)

Dernière sépulture

en fonction

## Personnage(s) d'importance inhumé(s)

Identification

Architecte / Paysagiste / Concepteur

## Notes historiques

Le premier cimetière catholique de Saint-Herménégilde aurait été aménagé sur le terrain actuel de M. Jean Lanciaux, dont la résidence est située au 583, route 251, à proximité de l'intersection du Vieux chemin de Canaan. Mandaté pour désigner le futur emplacement de la chapelle, l'abbé Jean-Baptiste Chartier porte son choix, à l'automne 1868, sur un lot appartenant à Émile Fournier, originaire de Saint-Cyprien, situé sur le lot n° 1 du 8<sup>e</sup> Rang de Barford. La construction de la chapelle de bois, localisée sur le site actuel de l'église, est menée à terme en 1869. L'exhumation et la translation des sépultures sont réalisées le 16 novembre 1869 par M. Dufresne. La liste des exhumés fait état de quatre personnes, dont la plus vieille sépulture

## Sources documentaires

## Références bibliographiques

- (1) NUTBROWN, Leslie. « Saint-Herménégilde Cemetery, Saint-Herménégilde, Stanstead County, Quebec ». *Original Counties of the Eastern Townships* [En ligne]. [http://www.rootsweb.ancestry.com/~qcetcem/saint\\_hermenegilde\\_cemetery.htm](http://www.rootsweb.ancestry.com/~qcetcem/saint_hermenegilde_cemetery.htm)
- (2) *Saint-Herménégilde*, 1898-1998. Coaticook, Impression G.B., 1998. p. 23-25, 30, 32, 119-120.
- (3) Dossier d'étude historique. *Saint-Herménégilde – Église catholique Saint-Herménégilde*. Sherbrooke, Ministère de la Culture, des Communications et de la Condition féminine (inédit), 2003.

## Évaluation patrimoniale \*

## État physique

Date évaluation

État physique du site (cimetière, clôture, portail, etc.)

- Bon état du site  
  Entretien mineur requis  
  Entretien majeur requis  
  Abandonné  
  Disparu  
  Indéterminé (non inventorié)

État physique des monuments funéraires (choix multiples)

- Monuments en bon état  
  Altérés (inscriptions illisibles)  
  Endommagés (cassés/fragments manquants)  
  Manquants

Verticalité des monuments funéraires (choix multiples)

- Droits  
  Légèrement inclinés  
  Dangereusement inclinés  
  Affaîsés au sol  
  Désassemblés

Remarques sur l'état physique (site et monuments funéraires)

Une dizaine de stèles funéraires, principalement en pierre, ainsi que des deux croix de fonte, ont été retirées de leur emplacement d'origine pour être disposées sur la partie arrière de la façade latérale gauche de l'église. Ces stèles revêtent une importance certaine, puisqu'elles comptent parmi les plus anciennes du cimetière. La peinture recouvrant le calvaire s'écaille.

## État d'authenticité

État d'authenticité du site et des monuments funéraires (choix multiples)

- Évolution harmonieuse  
  Altération/site (superficie)  
  Altération/monuments (déplacés)  
  Transfert/disparition (site)

Remarques sur l'état d'authenticité

Le cimetière présente une évolution harmonieuse de l'ensemble de ses composantes, tant au niveau de son site (superficie d'origine) situé sur le côté gauche de l'église que de l'alignement de ses stèles et monuments funéraires.

## Évaluation patrimoniale du cimetière

Critères évaluation (valeurs)

- Âge et histoire  
  Usage  
  Artistique  
  Authenticité  
  Paysagère  
  Ethnologique

Éléments de valeur patrimoniale

Implanté vers 1869 sur le terrain attenant sur le côté gauche de l'église, le cimetière Saint-Herménégilde est toujours en fonction de nos jours. Outre la présence d'un imposant calvaire composé des personnages de la passion, qui constitue par le fait même le dernier lieu de repos du curé I. Oct. LeBlanc, le cimetière se distingue par la présence de quelques croix de fonte, de même que l'intérêt esthétique, symbolique et formel d'un certain nombre de stèles et de monuments funéraires.

## Valeur patrimoniale

- exceptionnelle  
  supérieure  
  bonne  
  moyenne  
  faible  
  aucune  
  Indéterminé (site non-inventorié)

## Recommandations

Éléments à conserver et à mettre en valeur

Conserver le calvaire qui s'élève au centre du lieu d'inhumation. Conserver et réaménager les stèles qui reposent actuellement en retrait du site, en appui sur la façade latérale gauche de l'église.

Éléments à rétablir ou à remplacer

Dégager la végétation qui dissimule plus ou moins partiellement les plaques au sol afin que les inscriptions soient visibles à nouveau. Voir à la restauration des divers personnages composant le calvaire, dont la peinture commence à s'écailler.

\* La valeur patrimoniale est une donnée susceptible d'évoluer avec le temps, selon la nature des interventions.

Photographies



2010.440.STH.03.



2010.440.STH.03.



2010.440.STH.03.



2010.440.STH.03.



2010.440.STH.03.



2010.440.STH.03.

Gestion des données

Créée le

2010/08/28

Créée par

Chantal Lefebvre / Patri-Arch

Modifiée le

Modifiée par

## Données administratives

## Localisation du cimetière

Dénomination du cimetière

All Saints Anglican Cemetery

Municipalité

Saint-Herménégilde

Lieu-dit

Hereford

Voie publique

Route 141

Année d'ouverture

en 1865 (7)

Localisation secondaire

À proximité douane canado-américaine

Appartenance

Anglican

Coordonnées GPS

N45° 00' 889"

W71° 33' 767"

Nbre monument(s)

113 (approx.)

Responsable(s) du cimetière

Tillotson North Country Foundation (4)  
(Organisme américain)

Nbre sépulture(s)

173 (approx.) (7)



2010.440.STH.04.

Statut actuel

En fonction

Statut juridique

Sans statut

## Données paysagères

## Site et environnement

Forme du cimetière

Rectangulaire (barlong)

 Accès individuel depuis la voie publique

Topographie du site

Terrain légèrement dénivelé

Tracé(s) des allées

Aucun

Délimitation du site

Clôture de PVC

Milieu d'insertion

Noyau villageois

Emplacement / voie publique

Situé sur le côté de l'église

**Portail**  Présence d'un portail

Inscription du portail

**Végétation**  Végétation sur le site  
(arbres et arbustes)

Alignements d'arbres en bordure du site

Conifères

## Notes paysagères

Aménagé légèrement en surplomb au-dessus d'une portion de la route 141, le All Saints Anglican Cemetery se distingue par le positionnement du lieu de culte au centre du site et la concentration des stèles et monuments sur les côtés et la partie avant. Une enseigne disposée en bordure de la voie publique, à l'extrémité droite du cimetière, identifie la dénomination de l'église.

## Données formelles

## Typologies

Type de cimetières

(organisation spatiale)

Cimetière non orthogonal

Localisation

Intégré

Disposition des monuments funéraires

Disposés parallèlement (faces vers l'entrée principale du cimetière)

## Éléments présents sur le site

- Charnier  Calvaire(s)  
 Crypte(s)  Ange(s) (Jugement)  
 Registre des visiteurs (boîtier)

 Bornes initialisées Clôtures lots familiaux Murets lots familiaux Bornes (chaînes/tuyaux) Mausolée(s) Remise(s) Gloriette(s) Autre(s)

Présence de monuments :

 Institutionnels Communautés religieuses Communautés ethniques Francs-maçons Shriners Chevaliers de Colomb Filles d'Isabelle Vétérans (Canada) Vétérans (É-U) Insigne(s)/Écusson(s) Autre(s)

## Données formelles (suite)

## Sculptures et motifs

Incision  Bas-relief  Ronde-bosse  Statuaire(s)

Stèle(s) funéraire(s) :

Double  Triple

Présence sur les monuments de :

Mention(s) personnelle(s)/Prière(s)

Représentations et symboles

Main (index pointé au ciel)	Muguet
Médailon(s)	Jeu typographique
Croix	Sans représentation
Bible ouverte	Représentations contemporaines
Branche(s) de laurier	
Saule pleureur/urne funéraire	

## Monuments funéraires

Caractéristiques formelles

Matériaux

Stèle verticale	Pierre blanche / sable
Stèle (petite)	Pierre
Stèle (petite)	Pierre blanche / sable
Croix	Métal
Présentoir	Métal
Plaque au sol	Granit noir ou gris
Pilier	Pierre
Stèle horizontale	Granit noir ou gris

## Données historiques

## Aménagement du cimetière

Implantation

en 1865 (1)

Dernière sépulture

en fonction

Architecte / Paysagiste / Concepteur

## Personnage(s) d'importance inhumé(s)

Identification

## Notes historiques

Située en bordure de la frontière canado-américaine, dans le hameau de Hereford, l'église All Saints est construite en 1865 sur un terrain donné par M. Workman. Le nouveau lieu de culte, d'appartenance anglicane, accueille des gens en provenance du Hall Stream, Beecher Falls, Canaan, Barford (aujourd'hui Saint-Herménégilde) et Averil Lake, tant à l'occasion d'un baptême que pour des funérailles (2). Les plus anciennes stèles funéraires dont les inscriptions sont lisibles à ce jour appartiennent à Rhoda L. Chamberlin, épouse de Arnold Chamberlin, décédée le 21 octobre 1865 à l'âge de 71 ans et 6 mois, ainsi que Adaline Aldrich, épouse de Noah Aldrich, décédée le 30 octobre 1865 à l'âge de 36 ans et 9 mois (1).

## Sources documentaires

## Références bibliographiques

(1) NUTBROWN, Leslie. « All Saints Anglican Cemetery, Hereford, Stanstead County, Quebec ». *Original Counties of the Eastern Townships* [En ligne]. [http://users.rootsweb.ancestry.com/~qcetcem/all\\_saints\\_anglican\\_cemetery.htm](http://users.rootsweb.ancestry.com/~qcetcem/all_saints_anglican_cemetery.htm)

(2) *Saint-Herménégilde*, 1898-1998. Coaticook, Impression G.B., 1998. p. 18, 91.

(3) *Paroisse St-Henri, East Hereford, 1908-1983*. s.l., s.é., 1982. p. 83-84.

(4) Informations fournies par Diane Lauzon Rioux, secrétaire-trésorière de la municipalité de East Hereford.

## Évaluation patrimoniale \*

## État physique

Date évaluation

État physique du site (cimetière, clôture, portail, etc.)

- Bon état du site
  Entretien mineur requis
  Entretien majeur requis
  Abandonné
  Disparu
  Indéterminé (non inventorié)

État physique des monuments funéraires (choix multiples)

- Monuments en bon état
  Altérés (inscriptions illisibles)
  Endommagés (cassés/fragments manquants)
  Manquants

Verticalité des monuments funéraires (choix multiples)

- Droits
  Légèrement inclinés
  Dangereusement inclinés
  Affaissés au sol
  Désassemblés

Remarques sur l'état physique (site et monuments funéraires)

Le site présente dans son ensemble un bon état physique. Bien qu'un nombre restreint de stèles présentent des signes d'altération au niveau de leur inscription, les composantes funéraires du cimetière sont dans un bon état physique.

## État d'authenticité

État d'authenticité du site et des monuments funéraires (choix multiples)

- Évolution harmonieuse
  Altération/site (superficie)
  Altération/monuments (déplacés)
  Transfert/disparition (site)

Remarques sur l'état d'authenticité

Le cimetière présente une évolution harmonieuse de l'ensemble de ses composantes, tant au niveau de son site (superficie d'origine), situé de part et d'autre de l'église, que de l'alignement de ses stèles et monuments funéraires.

## Évaluation patrimoniale du cimetière

Critères évaluation (valeurs)

- Âge et histoire
  Usage
  Artistique
  Authenticité
  Paysagère
  Ethnologique

Éléments de valeur patrimoniale

Implanté vers 1865 dans le hameau de Hereford, sur le terrain occupé en son centre par l'église All Saints, le cimetière anglican est toujours en fonction de nos jours. Seul exemple de cimetière intégré visible dans la MRC de Coaticook, le lieu d'inhumation se distingue également par l'intérêt esthétique, symbolique et formel de plusieurs de ses stèles et monuments funéraires.

## Valeur patrimoniale

- exceptionnelle
  supérieure
  bonne
  moyenne
  faible
  aucune
  Indéterminé (site non-inventorié)

## Recommandations

Éléments à conserver et à mettre en valeur

Préserver la disposition particulière des stèles et monuments autour de l'église. Voir à la préservation de l'église, qui constitue avec le cimetière un ensemble unique dans la MRC de Coaticook.

Éléments à rétablir ou à remplacer

Identifier clairement le patronyme du cimetière à l'entrée du site. Lors de l'installation d'une nouvelle clôture sur la partie avant du site, privilégier le recours à une clôture métallique afin de s'harmoniser davantage au caractère ancien du cimetière.

\* La valeur patrimoniale est une donnée susceptible d'évoluer avec le temps, selon la nature des interventions.

Photographies



2010.440.STH.04.



2010.440.STH.04.




2010.440.STH.04.



2010.440.STH.04.



2010.440.STH.04.



2010.440.STH.04.

Gestion des données

Créée le

2010/08/24

Créée par

Chantal Lefebvre / Patri-Arch

Modifiée le

Modifiée par



## Données administratives

## Localisation du cimetière

Dénomination du cimetière

... Cemetery

Municipalité

Saint-Herménégilde

Lieu-dit

Perryboro

Voie publique

Huot (chemin)

Année d'ouverture

Indéterminée

Localisation secondaire

Serait situé côté ouest de la voie publique

Appartenance

Indéterminée

Coordonnées GPS

Indéterminée

Indéterminée

Nbre monument(s)

Indéterminé

Responsable(s) du cimetière

Site d'origine non entretenu

Nbre sépulture(s)

Indéterminé

Sans iconographie

Statut actuel

Disparu (localisation précise inconnue à ce jour)

Statut juridique

Sans statut

## Données paysagères

## Site et environnement

Forme du cimetière

Indéterminé

 Accès individuel depuis la voie publique

Topographie du site

Indéterminée

Tracé(s) des allées

Indéterminé

Délimitation du site

Indéterminée

Milieu d'insertion

Indéterminé

Emplacement / voie publique

Indéterminé

**Portail**  Présence d'un portail

Inscription du portail

**Végétation**  Végétation sur le site (arbres et arbustes)

Alignements d'arbres en bordure du site

## Notes paysagères

Le site n'a pas été inventorié.

## Données formelles

## Typologies

Type de cimetières  
(organisation spatiale)

Indéterminé

Localisation

Isolé

Disposition des monuments funéraires

Indéterminé

## Éléments présents sur le site

- Charnier  Calvaire(s)  
 Crypte(s)  Ange(s) (Jugement)  
 Registre des visiteurs (boîtier)

- Bornes initialisées  Mausolée(s)  
 Clôtures lots familiaux  Remise(s)  
 Murets lots familiaux  Gloriette(s)  
 Bornes (chaînes/tuyaux)  Autre(s)

Présence de monuments :

- Institutionnels  Francs-maçons  Vétérans (Canada)  
 Communautés religieuses  Shriners  Vétérans (É-U)  
 Communautés ethniques  Chevaliers de Colomb  Insigne(s)/Écusson(s)  
 Filles d'Isabelle  Autre(s)

## Données formelles (suite)

## Sculptures et motifs

Incision  Bas-relief  Ronde-bosse  Statuaire(s)

Stèle(s) funéraire(s) :

Double  Triple

Présence sur les monuments de :

Mention(s) personnelle(s)/Prière(s)

Représentations et symboles

Indéterminé

## Monuments funéraires

Caractéristiques formelles

Matériaux

Indéterminé

## Données historiques

## Aménagement du cimetière

Implantation

Indéterminé

Dernière sépulture

Indéterminé

Architecte / Paysagiste / Concepteur

## Personnage(s) d'importance inhumé(s)

Identification

## Notes historiques

Outre le cimetière anglican du hameau de Perryboro (STH-01), situé sur le chemin du 9<sup>e</sup> Rang, deux autres lieux d'inhumation auraient été ouverts à cette même époque, celui-ci à l'ouest du chemin Huot, à mi-chemin entre le 9<sup>e</sup> Rang et le 10<sup>e</sup> Rang (1). Cette information reste toutefois à être validée, de même que l'existence à ce jour de stèles funéraires sur le site d'inhumation.

## Sources documentaires

## Références bibliographiques

(1) *Saint-Herménégilde, 1898-1998*. Coaticook, Impressions G.B., 1998. p. 19.

(2) Liste et localisation des petits cimetières du sud-est des Cantons-de-l'Est. Association des cimetières et églises de Mégantic-Compton, 1993, n<sup>o</sup> C7. 1 feuillet.

## Évaluation patrimoniale \*

## État physique

Date évaluation

État physique du site (cimetière, clôture, portail, etc.)

- Bon état du site  
  Entretien mineur requis  
  Entretien majeur requis  
  Abandonné  
  Disparu  
  Indéterminé (non inventorié)

État physique des monuments funéraires (choix multiples)

- Monuments en bon état  
  Altérés (inscriptions illisibles)  
  Endommagés (cassés/fragments manquants)  
  Manquants

Verticalité des monuments funéraires (choix multiples)

- Droits  
  Légèrement inclinés  
  Dangereusement inclinés  
  Affaissés au sol  
  Désassemblés

Remarques sur l'état physique (site et monuments funéraires)

Le site n'a pas été inventorié.

## État d'authenticité

État d'authenticité du site et des monuments funéraires (choix multiples)

- Évolution harmonieuse  
  Altération/site (superficie)  
  Altération/monuments (déplacés)  
  Transfert/disparition (site)

Remarques sur l'état d'authenticité

Le site n'a pas été inventorié.

## Évaluation patrimoniale du cimetière

Critères évaluation (valeurs)

- Âge et histoire  
  Usage  
  Artistique  
  Authenticité  
  Paysagère  
  Ethnologique

Éléments de valeur patrimoniale

Le site n'a pas été inventorié.

## Valeur patrimoniale

- exceptionnelle  
  supérieure  
  bonne  
  moyenne  
  faible  
  aucune  
  Indéterminé (site non-inventorié)

## Recommandations

Éléments à conserver et à mettre en valeur

Non applicable

Éléments à rétablir ou à remplacer

Non applicable

\* La valeur patrimoniale est une donnée susceptible d'évoluer avec le temps, selon la nature des interventions.

## Photographies

Aucune iconographie	

## Gestion des données

Créé le	Créé par	Modifiée le	Modifiée par
2010/10/23	Chantal Lefebvre / Patri-Arch		

## Données administratives

## Localisation du cimetière

Dénomination du cimetière

... Cemetery

Municipalité

Saint-Herménégilde

Lieu-dit

Perryboro

Voie publique

Huot (chemin)

Année d'ouverture

Indéterminée

Localisation secondaire

Serait situé au 845, chemin Huot

Appartenance

Indéterminée

Coordonnées GPS

Indéterminée

Indéterminée

Nbre monument(s)

Indéterminé

Responsable(s) du cimetière

Site d'origine non entretenu

Nbre sépulture(s)

Indéterminé

Sans iconographie

Statut actuel

Disparu (localisation précise inconnue à ce jour)

Statut juridique

Sans statut

## Données paysagères

## Site et environnement

Forme du cimetière

Indéterminé

 Accès individuel depuis la voie publique

Topographie du site

Indéterminée

Tracé(s) des allées

Indéterminé

Délimitation du site

Indéterminée

Milieu d'insertion

Indéterminé

Emplacement / voie publique

Indéterminé

**Portail**  Présence d'un portail

Inscription du portail

**Végétation**  Végétation sur le site (arbres et arbustes)

Alignements d'arbres en bordure du site

## Notes paysagères

Selon certaines sources, le lieu d'inhumation se trouverait sur la propriété de Marcel R. Lizotte, située au 845, chemin Huot (7). Cette information reste toutefois à être confirmée.

## Données formelles

## Typologies

Type de cimetières (organisation spatiale)

Indéterminé

Localisation

Isolé

Disposition des monuments funéraires

Indéterminé

## Éléments présents sur le site

- Charnier  Calvaire(s)  
 Crypte(s)  Ange(s) (Jugement)  
 Registre des visiteurs (boîtier)

 Bornes initialisées Clôtures lots familiaux Murets lots familiaux Bornes (chaînes/tuyaux) Mausolée(s) Remise(s) Gloriette(s) Autre(s)

Présence de monuments :

 Institutionnels Communautés religieuses Communautés ethniques Francs-maçons Shriners Chevaliers de Colomb Filles d'Isabelle Vétérans (Canada) Vétérans (É-U) Insigne(s)/Écusson(s) Autre(s)

## Données formelles (suite)

## Sculptures et motifs

Incision  Bas-relief  Ronde-bosse  Statuaire(s)

Stèle(s) funéraire(s) :

Double  Triple

Présence sur les monuments de :

Mention(s) personnelle(s)/Prière(s)

Représentations et symboles

Indéterminé

## Monuments funéraires

Caractéristiques formelles

Matériaux

Indéterminé

## Données historiques

## Aménagement du cimetière

Implantation

Indéterminé

Dernière sépulture

Indéterminé

Architecte / Paysagiste / Concepteur

## Personnage(s) d'importance inhumé(s)

Identification

## Notes historiques

Outre le cimetière anglican du hameau de Perryboro (STH-01), situé sur le chemin du 9<sup>e</sup> Rang, deux autres lieux d'inhumation auraient été ouverts à cette même époque, celui-ci à l'est du chemin Huot, probablement sur la propriété actuelle de M. Marcel Lizotte, à mi-chemin entre le 9<sup>e</sup> Rang et le 10<sup>e</sup> Rang (1). Cette information reste toutefois à être validée, de même que l'existence à ce jour de stèles funéraires sur le site d'inhumation.

## Sources documentaires

## Références bibliographiques

(1) *Saint-Herménégilde, 1898-1998*. Coaticook, Impressions G.B., 1998. p. 19.

(2) Liste et localisation des petits cimetières du sud-est des Cantons-de-l'Est. Association des cimetières et églises de Mégantic-Compton, 1993, n<sup>o</sup> C8. 1 feuillet.

## Évaluation patrimoniale \*

## État physique

Date évaluation

État physique du site (cimetière, clôture, portail, etc.)

- Bon état du site  
  Entretien mineur requis  
  Entretien majeur requis  
  Abandonné  
  Disparu  
  Indéterminé (non inventorié)

État physique des monuments funéraires (choix multiples)

- Monuments en bon état  
  Altérés (inscriptions illisibles)  
  Endommagés (cassés/fragments manquants)  
  Manquants

Verticalité des monuments funéraires (choix multiples)

- Droits  
  Légèrement inclinés  
  Dangereusement inclinés  
  Affaissés au sol  
  Désassemblés

Remarques sur l'état physique (site et monuments funéraires)

Le site n'a pas été inventorié.

## État d'authenticité

État d'authenticité du site et des monuments funéraires (choix multiples)

- Évolution harmonieuse  
  Altération/site (superficie)  
  Altération/monuments (déplacés)  
  Transfert/disparition (site)

Remarques sur l'état d'authenticité

Le site n'a pas été inventorié.

## Évaluation patrimoniale du cimetière

Critères évaluation (valeurs)

- Âge et histoire  
  Usage  
  Artistique  
  Authenticité  
  Paysagère  
  Ethnologique

Éléments de valeur patrimoniale

Le site n'a pas été inventorié.

## Valeur patrimoniale

- exceptionnelle  
  supérieure  
  bonne  
  moyenne  
  faible  
  aucune  
  Indéterminé (site non-inventorié)

## Recommandations

Éléments à conserver et à mettre en valeur

Non applicable

Éléments à rétablir ou à remplacer

Non applicable

\* La valeur patrimoniale est une donnée susceptible d'évoluer avec le temps, selon la nature des interventions.

## Photographies

Aucune iconographie	

## Gestion des données

Créé le

2010/10/23

Créé par

Chantal Lefebvre / Patri-Arch

Modifiée le

Modifiée par



## Données administratives

## Localisation de la croix de chemin

Toponyme de la croix de chemin

 Utilisée au culte

Municipalité

Saint-Herménégilde

Lieu-dit

Adresse

Chemin du 2<sup>e</sup> Rang

Paroisse catholique

Saint-Herménégilde

Localisation secondaire

Située à peu de distance de l'intersection du chemin des Pins

Unité pastorale

Saints-Apôtres

Propriétaire du site

Coordonnées GPS

N45° 02' 252" W71° 40' 333"

Statut juridique

sans statut

Année d'implantation

 Indéterminée

2010.440.STH.1.

## Données formelles

## Typologies

Type de croix de chemin (typologie formelle)

Croix de chemin simple

## Ornementation

Ornement(s) croix de chemin

Coeur

Emplacement

## Matériaux et assemblage

Matériau de la croix de chemin

Bois

Mode d'assemblage

Indéterminé

Extrémités

Extrémités à bouts en pointe

Couleur

Blanche et rouge

Clôture et édicule

Aucun

Socle / Plateforme

Indéterminé

Statuaire

Aucune

Inscription sur la croix de chemin

Aucune

## Données paysagères

### Site et environnement

Milieu d'insertion

Boisé

Emplacement / voie publique

En bordure de la route

### Notes paysagères

La croix de chemin, qui serait vraisemblablement implantée à l'emplacement d'une ancienne école de rang (1), s'élève en bordure de la voie publique, à l'orée d'un boisé. Un aménagement paysager composé de plantes vivaces agrémenté la base de la croix de chemin.

## Données historiques

### Construction

Année d'implantation

Indéterminée

Auteur (artiste ou concepteur)

Inconnu

Remplacement(s) de la croix de chemin d'origine

Indéterminé

Client (demandeur)

Inconnu

Élément(s) disparu(s) (figuration, clôture, etc.)

Indéterminée

Raison de l'implantation

Indéterminée

### Notes historiques

La croix de chemin serait implantée à l'emplacement d'une ancienne école de rang (1).

## Sources documentaires

### Références bibliographiques

(1) Informations fournies par M. Gilles Baril, prêtre de la paroisse catholique Saint-Edmond, Coaticook.

**Évaluation patrimoniale \*****État physique**

Date évaluation

- Bon état  Travaux mineurs requis  Travaux majeurs requis

Remarques sur l'état physique

La croix de chemin nécessite certaines interventions, notamment au niveau de la peinture recouvrant le coeur de bois disposé à l'axe, qui présente des signes d'écaillage.

**État d'authenticité**

- État complet (croix d'origine/identique)  Remplacement (modèle différent)  Altérations importantes (éléments disparus)

Remarques sur l'état d'authenticité

La croix de chemin semble avoir conservé l'ensemble de ses caractéristiques et éléments d'origine.

**Évaluation patrimoniale**

Critères évaluation (valeurs)

- Âge et histoire  Usage  Artistique  Authenticité  Paysagère  Ethnologique

Éléments de valeur patrimoniale

Implantée à une date indéterminée sur un site qui aurait accueilli à une époque révolue une ancienne école de rang, la croix de chemin s'élève en bordure du chemin du 2<sup>e</sup> Rang, à l'orée d'un boisé. La croix de chemin, qui ne fait plus de nos jours l'objet d'un culte, est mise en valeur par la présence de quelques plantes vivaces autour de son socle. Par son ornementation composée principalement d'un coeur (Amour éternel et miséricordieux du Divin), la croix de chemin s'inscrit dans le langage symbolique populaire introduit principalement après les années 1950.

**Valeur patrimoniale**

- exceptionnelle  supérieure  bonne  moyenne  faible  aucune

**Recommandations**

Éléments à conserver et à mettre en valeur

Voir à la préservation de la croix de chemin, qui constituerait le dernier témoin de l'emplacement de l'ancienne école de rang. Conserver l'aménagement paysager disposé à la base de la structure.

Éléments à rétablir ou à remplacer

Voir à l'application d'une nouvelle couche de peinture sur l'ornementation de bois (coeur) disposée à l'axe de la croix de chemin.

\* La valeur patrimoniale est une donnée susceptible d'évoluer avec le temps, selon la nature des interventions.

## Photographies





2010.440.STH.1.09.01



2010.440.STH.1.15.01



2010.440.STH.1.16.02



## Gestion des données

Créée le

2010/08/24

Créée par

Chantal Lefebvre / Patri-Arch

Modifiée le

Modifiée par

## Données administratives

## Localisation de la croix de chemin

Toponyme de la croix de chemin

 Utilisée au culte

Municipalité

Saint-Herménégilde

Lieu-dit

Adresse

Route 141

Paroisse catholique

Saint-Herménégilde

Localisation secondaire

Située à l'intersection de la route 251

Unité pastorale

Saints-Apôtres

Propriétaire du site

Coordonnées GPS

N45° 06' 161" W71° 42' 186"

Statut juridique

sans statut

Année d'implantation

 Indéterminée

2010.440.STH.2.

## Données formelles

## Typologies

Type de croix de chemin (typologie formelle)

Croix de chemin simple

## Ornementation

Ornement(s) croix de chemin

Aucun

Emplacement

## Matériaux et assemblage

Matériau de la croix de chemin

Bois

Mode d'assemblage

Indéterminé

Extrémités

Extrémités à bouts équarris

Couleur

Blanche

Clôture et édicule

Aménagement paysager

Socle / Plateforme

Indéterminé

Statuaire

Aucune

Inscription sur la croix de chemin

Aucune

## Données paysagères

### Site et environnement

Milieu d'insertion

Parterre d'une résidence

Emplacement / voie publique

Légèrement en retrait de la route

### Notes paysagères

Implantée légèrement en retrait de la voie publique, à l'intersection de la route 141 et de la route 251, la croix de chemin s'élève sur la partie avant d'une propriété résidentielle. Un aménagement paysager comprenant des plantes vivaces et délimité par un muret de soutènement de forme triangulaire en bois traité ceinture la base de la croix de chemin.

## Données historiques

### Construction

Année d'implantation

Indéterminée

Auteur (artiste ou concepteur)

Inconnu

Remplacement(s) de la croix de chemin d'origine

Indéterminé

Client (demandeur)

Inconnu

Élément(s) disparu(s) (figuration, clôture, etc.)

Indéterminée

Raison de l'implantation

Indéterminée

### Notes historiques

Aucune information historique se rapportant à cette croix de chemin n'a été retracée à ce jour.

## Sources documentaires

### Références bibliographiques

Aucune référence bibliographique se rapportant à cette croix de chemin n'a été retracée à ce jour.

**Évaluation patrimoniale \*****État physique**

Date évaluation

- Bon état    Travaux mineurs requis    Travaux majeurs requis

Remarques sur l'état physique

La croix de chemin présente dans son ensemble un bon état physique.

**État d'authenticité**

- État complet (croix d'origine/identique)    Remplacement (modèle différent)    Altérations importantes (éléments disparus)

Remarques sur l'état d'authenticité

La croix de chemin semble avoir conservé l'ensemble de ses caractéristiques et éléments d'origine.

**Évaluation patrimoniale**

Critères évaluation (valeurs)

- Âge et histoire    Usage    Artistique    Authenticité    Paysagère    Ethnologique

Éléments de valeur patrimoniale

Implantée à une date indéterminée sur la partie avant d'une propriété résidentielle, la croix de chemin s'élève légèrement en retrait de la route 141, à l'intersection formée par la route 251. Dépouillée de toute forme d'ornementation, la croix de chemin, qui ne fait plus de nos jours l'objet d'un culte, présente un intérêt moindre quant à sa valeur artistique. La présence d'un aménagement paysager délimité par un muret de soutènement en bois et composé d'arbustes et de plantes vivaces autour du socle de la croix contribue à sa mise en valeur.

**Valeur patrimoniale**

- exceptionnelle    supérieure    bonne    moyenne    faible    aucune

**Recommandations**

Éléments à conserver et à mettre en valeur

Conserver l'aménagement paysager à la base de la croix de chemin, qui contribue à mettre en valeur l'ensemble de la composition.

Éléments à rétablir ou à remplacer

Aucune recommandation.

\* La valeur patrimoniale est une donnée susceptible d'évoluer avec le temps, selon la nature des interventions.

## Photographies





2010.440.STH.2.09.01



2010.440.STH.2.15.01



2010.440.STH.2.16.04



## Gestion des données

Créée le

2010/08/24

Créée par

Chantal Lefebvre / Patri-Arch

Modifiée le

Modifiée par



## Données administratives

## Localisation de la croix de chemin

Toponyme de la croix de chemin

 Utilisée au culte

Municipalité

Saint-Herménégilde

Lieu-dit

Villette

Adresse

Route 141

Paroisse catholique

Saint-Herménégilde

Localisation secondaire

Située à l'intersection du 4<sup>e</sup> Rang, à l'avant du 46, route 141

Unité pastorale

Saints-Apôtres

Propriétaire du site

Coordonnées GPS

N45° 04' 465" W71° 40' 367"

Statut juridique

sans statut

Année d'implantation

Indéterminée



2010.440.STH.3.

## Données formelles

## Typologies

Type de croix de chemin (typologie formelle)

Croix de chemin simple

## Ornementation

Ornement(s) croix de chemin

Aucun

Emplacement

## Matériaux et assemblage

Matériau de la croix de chemin

Bois

Mode d'assemblage

Indéterminé

Extrémités

Extrémités à bouts chanfreinés

Couleur

Blanche

Clôture et édicule

Aucun

Socle / Plateforme

Indéterminé

Statuaire

Aucune

Inscription sur la croix de chemin

Aucune

## Données paysagères

### Site et environnement

Milieu d'insertion

Parterre d'une résidence

Emplacement / voie publique

En bordure de la route

### Notes paysagères

La croix de chemin est localisée en bordure de la voie publique sur la partie avant d'une propriété résidentielle, à l'intersection de la route 141 et du 4<sup>e</sup> Rang. Outre la présence d'un écran végétal à l'arrière de la structure, formée par la présence d'une haie de cèdres, la croix est ceinturée à la base par un aménagement paysager composé de plantes vivaces.

## Données historiques

### Construction

Année d'implantation

Indéterminée

Auteur (artiste ou concepteur)

Inconnu

Remplacement(s) de la croix de chemin d'origine

Indéterminé

Client (demandeur)

Inconnu

Élément(s) disparu(s) (figuration, clôture, etc.)

Indéterminée

Raison de l'implantation

Indéterminée

### Notes historiques

Aucune information historique se rapportant à cette croix de chemin n'a été retracée à ce jour.

## Sources documentaires

### Références bibliographiques

Aucune référence bibliographique se rapportant à cette croix de chemin n'a été retracée à ce jour.

**Évaluation patrimoniale \*****État physique**

Date évaluation

- Bon état    Travaux mineurs requis    Travaux majeurs requis

Remarques sur l'état physique

La croix de chemin présente dans son ensemble un bon état physique.

**État d'authenticité**

- État complet (croix d'origine/identique)    Remplacement (modèle différent)    Altérations importantes (éléments disparus)

Remarques sur l'état d'authenticité

La croix de chemin semble avoir conservé l'ensemble de ses caractéristiques et éléments d'origine.

**Évaluation patrimoniale**

Critères évaluation (valeurs)

- Âge et histoire    Usage    Artistique    Authenticité    Paysagère    Ethnologique

Éléments de valeur patrimoniale

Implantée à une date indéterminée sur la partie avant d'une propriété résidentielle, la croix de chemin s'élève en bordure de la route 141, à l'intersection formée par la jonction du 4<sup>e</sup> Rang. Dépouillée de toute forme d'ornementation, la croix de chemin, qui ne fait plus de nos jours l'objet d'un culte, présente un intérêt moindre quant à sa valeur artistique. La présence d'une haie de cèdres en arrière plan, de même que l'aménagement de quelques plantes vivaces autour du socle de la croix, contribuent à sa mise en valeur.

**Valeur patrimoniale**

- exceptionnelle    supérieure    bonne    moyenne    faible    aucune

**Recommandations**

Éléments à conserver et à mettre en valeur

Préserver la végétation disposée à la base de la croix de chemin ainsi que la haie de cèdres, qui sert par la même occasion d'écran végétal à l'arrière de la structure.

Éléments à rétablir ou à remplacer

Aucune recommandation.

\* La valeur patrimoniale est une donnée susceptible d'évoluer avec le temps, selon la nature des interventions.

## Photographies





2010.440.STH.3.09.01



2010.440.STH.3.15.04



2010.440.STH.3.16.02



## Gestion des données

Créée le

2010/08/24

Créée par

Chantal Lefebvre / Patri-Arch

Modifiée le

Modifiée par

## Données administratives

## Localisation de la croix de chemin

Toponyme de la croix de chemin

 Utilisée au culte

Municipalité

Saint-Herménégilde

Lieu-dit

Adresse

Route 141

Paroisse catholique

Saint-Herménégilde

Localisation secondaire

Située à l'intersection du chemin Mailloux

Unité pastorale

Saints-Apôtres

Propriétaire du site

Coordonnées GPS

N45° 03' 290" W71° 38' 993"

Statut juridique

Sans statut

Année d'implantation

 Indéterminée

2010.440.STH.4.

## Données formelles

## Typologies

Type de croix de chemin (typologie formelle)

Croix de chemin simple

## Ornementation

Ornement(s) croix de chemin

Coeur

Emplacement

## Matériaux et assemblage

Matériau de la croix de chemin

Bois

Mode d'assemblage

Indéterminé

Extrémités

Extrémités à bouts en pointe

Couleur

Blanche et rouge

Clôture et édicule

Aménagement paysager

Socle / Plateforme

Aucun

Statuaire

Aucune

Inscription sur la croix de chemin

Aucune

## Données paysagères

### Site et environnement

Milieu d'insertion

Champs cultivés

Emplacement / voie publique

Légèrement en retrait de la route

### Notes paysagères

Implantée légèrement en retrait de la voie publique, à l'intersection formée par la route 141 et le chemin Mailloux, la croix de chemin s'élève sur une parcelle de terrain gazonnée détachée d'un champ agricole. La base de la croix de chemin est soulignée par la présence d'arbustes fleuris.

## Données historiques

### Construction

Année d'implantation

Indéterminée

Auteur (artiste ou concepteur)

Inconnu

Remplacement(s) de la croix de chemin d'origine

Indéterminé

Client (demandeur)

Inconnu

Élément(s) disparu(s) (figuration, clôture, etc.)

Indéterminée

Raison de l'implantation

Indéterminée

### Notes historiques

Aucune information historique se rapportant à cette croix de chemin n'a été retracée à ce jour.

## Sources documentaires

### Références bibliographiques

Aucune référence bibliographique se rapportant à cette croix de chemin n'a été retracée à ce jour.

**Évaluation patrimoniale \*****État physique**

Date évaluation

- Bon état  Travaux mineurs requis  Travaux majeurs requis

Remarques sur l'état physique

La croix de chemin nécessite certaines interventions, notamment au niveau de la peinture recouvrant le coeur de bois situé à l'axe, qui est légèrement défraîchie.

**État d'authenticité**

- État complet (croix d'origine/identique)  Remplacement (modèle différent)  Altérations importantes (éléments disparus)

Remarques sur l'état d'authenticité

La croix de chemin semble avoir conservé l'ensemble de ses caractéristiques et éléments d'origine.

**Évaluation patrimoniale**

Critères évaluation (valeurs)

- Âge et histoire  Usage  Artistique  Authenticité  Paysagère  Ethnologique

Éléments de valeur patrimoniale

Implantée à une date indéterminée sur une pointe gazonnée formée par la jonction de la route 141 et du chemin Mailloux, la croix de chemin s'élève aux abords d'un champ agricole destiné à la culture. La croix de chemin, qui ne fait plus de nos jours l'objet d'un culte, est mise en valeur par la présence de quelques plantes vivaces autour de son socle. Par son ornementation composée principalement d'un coeur, la croix de chemin s'inscrit dans le langage symbolique populaire introduit principalement après les années 1950.

**Valeur patrimoniale**

- exceptionnelle  supérieure  bonne  moyenne  faible  aucune

**Recommandations**

Éléments à conserver et à mettre en valeur

Préserver le périmètre gazonné sur lequel s'élève la croix de chemin. Conserver l'aménagement paysager disposé à la base de la structure.

Éléments à rétablir ou à remplacer

Voir à l'application d'une nouvelle couche de peinture sur l'ornementation de bois (coeur) disposée à l'axe de la croix de chemin.

\* La valeur patrimoniale est une donnée susceptible d'évoluer avec le temps, selon la nature des interventions.

### Photographies



2010.440.STH.4.09.01





2010.440.STH.4.09.07



2010.440.STH.4.15.02



2010.440.STH.4.16.01



### Gestion des données

Créée le

2010/08/24

Créée par

Chantal Lefebvre / Patri-Arch

Modifiée le

Modifiée par



## Données administratives

## Localisation de la croix de chemin

Toponyme de la croix de chemin

 Utilisée au culte

Municipalité

Saint-Herménégilde

Lieu-dit

Hereford

Adresse

Route 141

Paroisse catholique

Saint-Herménégilde

Localisation secondaire

Située face à la résidence située au 1665,  
route 141

Unité pastorale

Saints-Apôtres

Propriétaire du site

Coordonnées GPS

N45° 01' 173" W71° 35' 167"

Statut juridique

sans statut

Année d'implantation

Indéterminée



2010.440.STH.5.

## Données formelles

## Typologies

Type de croix de chemin (typologie formelle)

Croix de chemin simple

## Ornementation

Ornement(s) croix de chemin

Cercle

Emplacement

Axe

## Matériaux et assemblage

Matériau de la croix de chemin

Bois

Mode d'assemblage

Indéterminé

Extrémités

Extrémités à bouts chanfreinés

Couleur

Blanche

Clôture et édicule

Aucun

Socle / Plateforme

Indéterminé

Statuaire

Aucune

Inscription sur la croix de chemin

Aucune

## Données paysagères

### Site et environnement

Milieu d'insertion

Boisé

Emplacement / voie publique

Légèrement en retrait de la route

### Notes paysagères

La croix de chemin est située à mi-chemin d'une dénivellation couverte d'un épais couvert végétal, vis-à-vis d'une série de résidences situées de l'autre côté de la voie publique. Une passerelle enjambant le fossé ainsi qu'un escalier, tous deux en bois, mènent directement à la croix dont la base est cernée par un monticule de pierres. Le site ne comporte aucun aménagement paysager.

## Données historiques

### Construction

Année d'implantation

Indéterminée

Auteur (artiste ou concepteur)

Inconnu

Remplacement(s) de la croix de chemin d'origine

Indéterminé

Client (demandeur)

Inconnu

Élément(s) disparu(s) (figuration, clôture, etc.)

Indéterminée

Raison de l'implantation

Indéterminée

### Notes historiques

Aucune information historique se rapportant à cette croix de chemin n'a été retracée à ce jour.

## Sources documentaires

### Références bibliographiques

Aucune référence bibliographique se rapportant à cette croix de chemin n'a été retracée à ce jour.

**Évaluation patrimoniale \*****État physique**

Date évaluation

- Bon état    Travaux mineurs requis    Travaux majeurs requis

Remarques sur l'état physique

La croix de chemin présente dans son ensemble un bon état physique, tant au niveau de sa structure que de ses éléments ornementaux.

**État d'authenticité**

- État complet (croix d'origine/identique)    Remplacement (modèle différent)    Altérations importantes (éléments disparus)

Remarques sur l'état d'authenticité

La croix de chemin semble avoir conservé l'ensemble de ces caractéristiques et éléments d'origine.

**Évaluation patrimoniale**

Critères évaluation (valeurs)

- Âge et histoire    Usage    Artistique    Authenticité    Paysagère    Ethnologique

Éléments de valeur patrimoniale

Implantée à une date indéterminée en bordure de la route 141, face à un segment résidentiel composé de quelques maisons, cette croix de chemin s'élève légèrement en retrait de la voie publique, au sommet d'un dénivelé précédent un boisé mixte (conifères et feuillus). Accessible par l'entremise d'une passerelle de bois qui enjambe le fossé et d'un escalier étroit, la croix se distingue par sa forme particulière, unique en son genre dans la MRC de Coaticook. Bien qu'elle ne fasse plus de nos jours l'objet d'un culte, la croix de chemin semble avoir conservé la grande majorité de ses composantes d'origine. Malgré l'absence d'aménagement paysager élaboré, la topographie du site de même que la végétation contribuent à sa mise en valeur.

**Valeur patrimoniale**

- exceptionnelle    supérieure    bonne    moyenne    faible    aucune

**Recommandations**

Éléments à conserver et à mettre en valeur

Préserver le pont de bois qui enjambe le fossé ainsi que l'aménagement du site, principalement composé de monticules de pierres. Conserver les divers éléments composant la croix de chemin (anneaux concentriques, angles chanfreinés).

Éléments à rétablir ou à remplacer

Aucune recommandation.

\* La valeur patrimoniale est une donnée susceptible d'évoluer avec le temps, selon la nature des interventions.

## Photographies



2010.440.STH.5.01.07



2010.440.STH.5.09.02



2010.440.STH.5.02.03



2010.440.STH.5.08.02



2010.440.STH.5.15.02



2010.440.STH.5.16.02

## Gestion des données

Créée le

2010/08/24

Créée par

Chantal Lefebvre / Patri-Arch

Modifiée le

Modifiée par